ROAD BOOK

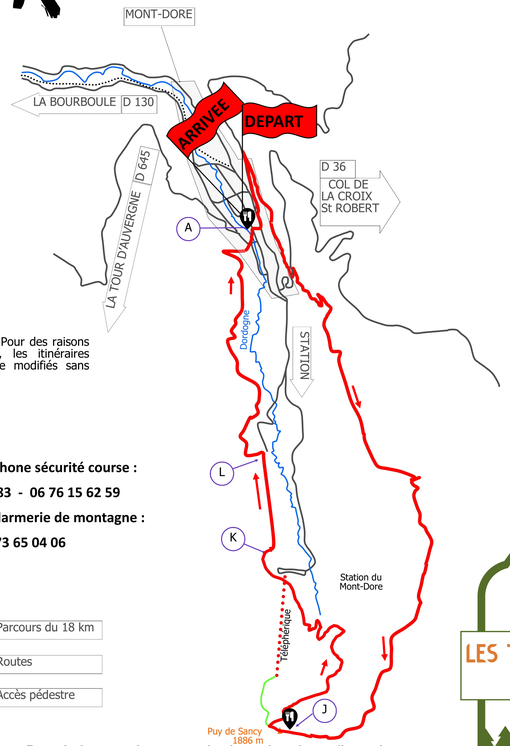

Important : Pour des raisons de sécurité, les itinéraires peuvent être modifiés sans préavis.

Numéros de téléphone sécurité course :

07 83 60 80 83 - 06 76 15 62 59

Peloton de Gendarmerie de montagne :

04 73 65 04 06

Parcours du 18 km

Routes

Accès pédestre

Contrôle du matériel et retraits des dossards et du sac d'accueil :

Dimanche de 8h00 à 11h45

¤ Les départs Allée Georges Lagayes :

Dimanche-12h00

¤ Podiums :

Dimanche : 15h

¤ Village course :

Du vendredi soir au dimanche soir dans le parc municipal

Points de passage		premiers/ derniers	Temps trajet depuis A	Informations complémentaires
A	Départ	12h00	-	Allée Georges Lagaye Mont-Dore
J	Col de la Cabane	12h45/14h37	1 h (voiture, télé-phérique et marche)	Prix Téléphérique réduit sur présentation du livret
K	Parking Station	13h02/15h36	8 mn	Stationnement aisé
L	Parking des Longes	13h05/15h47	5 mn	Stationnement aisé
A	Arrivée	13h19/16h37	-	Parc de la ville du Mont-Dore

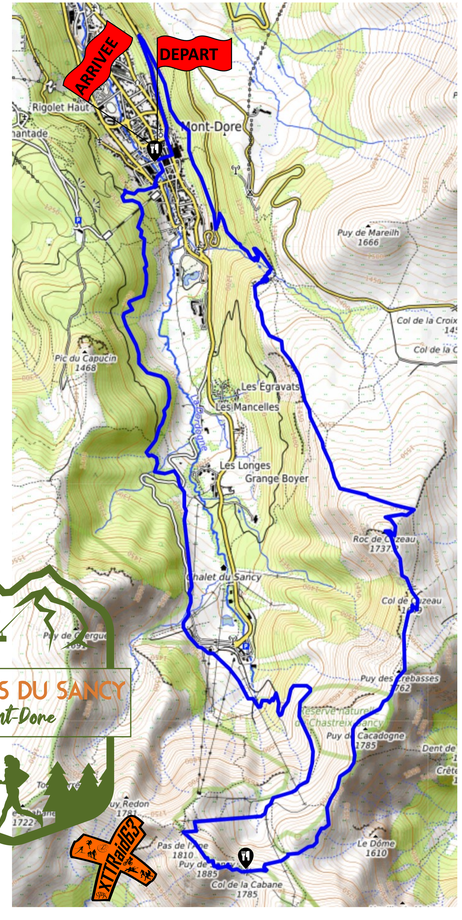

LES TRAILS DU SANCY
Mont-Dore

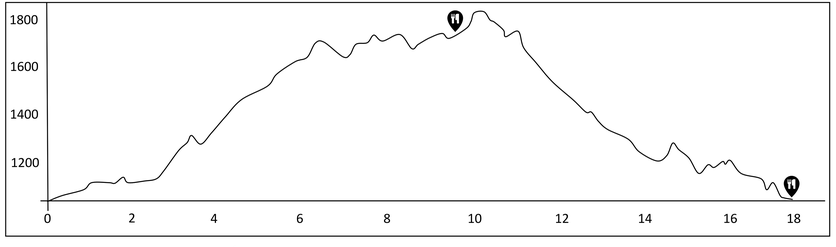

DÉPART 12H00

18.5 KM-1300M+

INFOS 18 KM, CHEMIN DES CRÊTES